


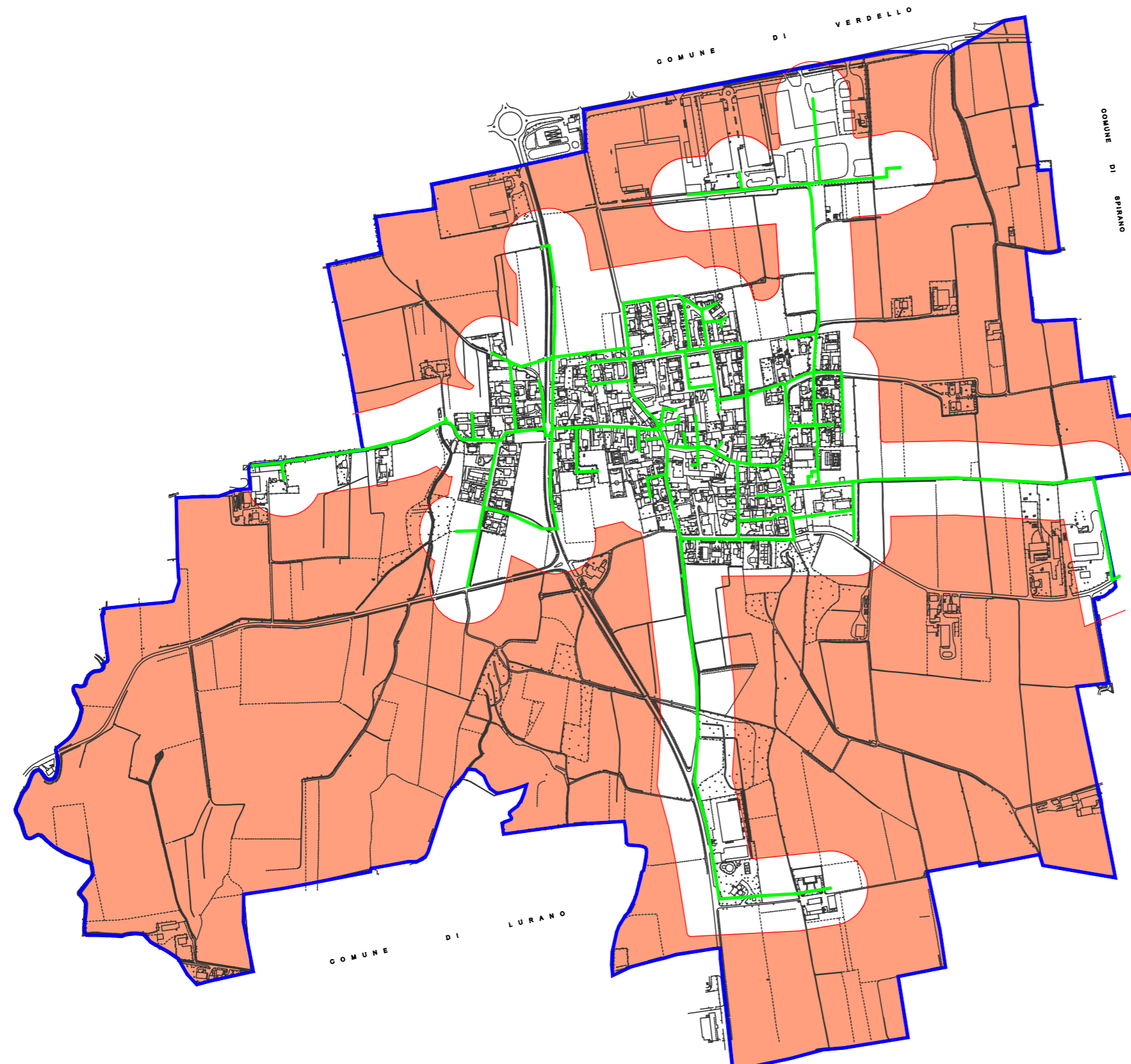


-  Confine comunale
-  Centro Abitato

APPROVATO CON DELIBERA DI CONSIGLIO COMUNALE
N. 25 DEL 29/09/2014






ALLEGATO 1
DELIMITAZIONE DEL CENTRO ABITATO
scala 1:10000
INVARIANTE RISPETTO D.C.C. n. 18 del 12/05/2010




COMUNE DI VERDELLO

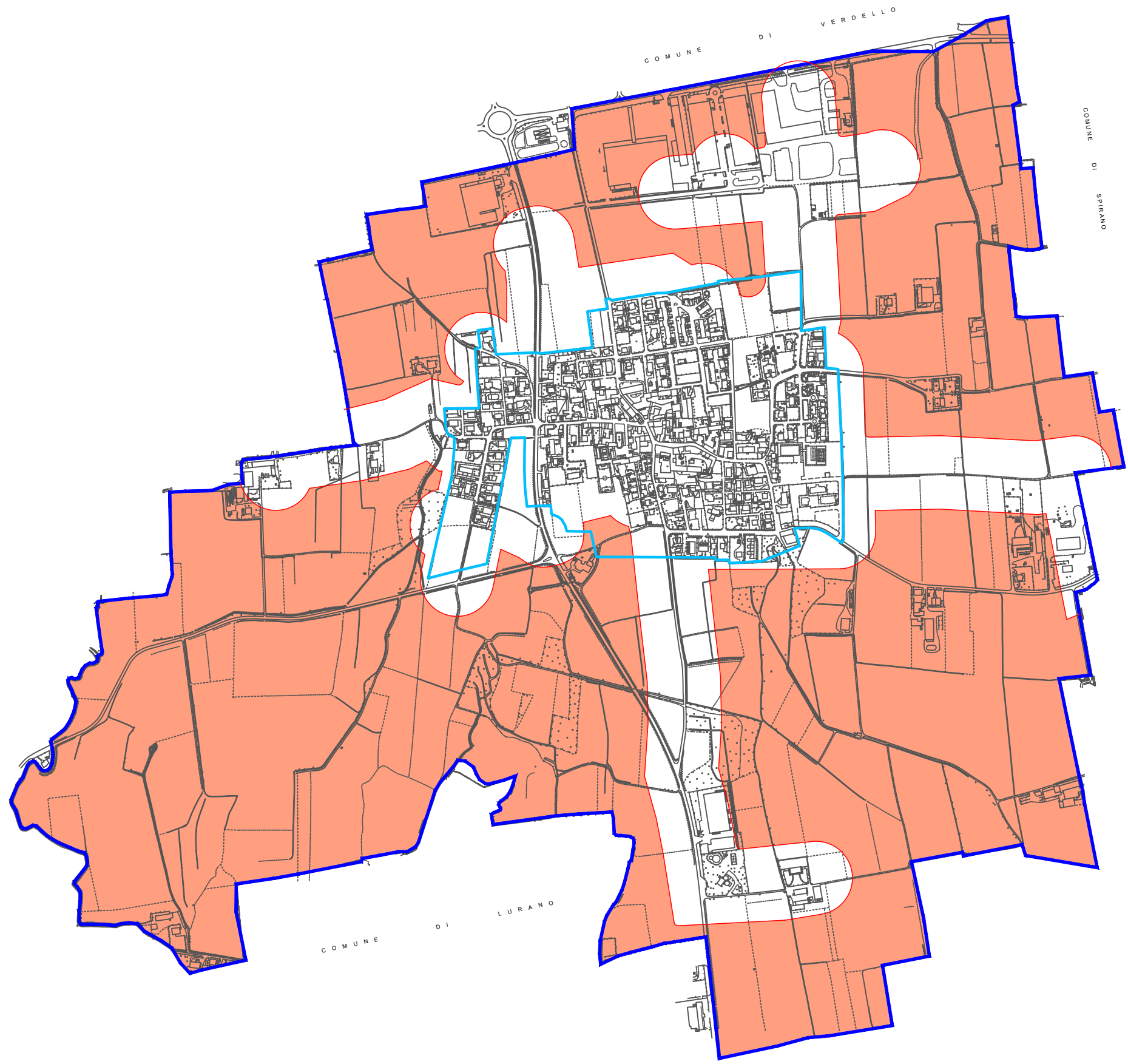
COMUNE DI SPIRANO

COMUNE DI LURANO

-  Confine comunale
-  Aree non metallizzate
(delimitazione della fascia da 80 mt nelle diverse direzioni
a partire dalla rete di distribuzione del gas)
-  Gasdotto - Soc. UNIGAS Srl
aggiornato al 31.12.2013


APPROVATO CON DELIBERA DI CONSIGLIO COMUNALE
N. 25 DEL 29/09/2014

 ALLEGATO 2
INDIVIDUAZIONE DELLE AREE NON METANIZZATE
scala 1:10000



-  Confine comunale
-  Centro Abitato
-  Aree non metanizzate

APPROVATO CON DELIBERA DI CONSIGLIO COMUNALE
N. 25 DEL 29/09/2014

 ALLEGATO 3
SOVRAPPOSIZIONE CENTRO ABITATO e
AREE NON METANIZZATE
scala 1:10000